

Շիրակի մարզ

Հայկ Ղուկասյան , Դանիել Սարգսյան

Շիրակի մարզ

Տարածքը՝ 2681 քառ. կմ

Բնակչության թվաքանակը (01.01, 2023թ) 300,3

հազ. մարդ

Մարզկենտրոնը՝ Գյումրի քաղաք:

Քաղաքները՝ Արթիկ, Մարալիկ:

Գյուղական համայնքների թիվը՝ 116:



Աշխարհագրական դիրքը

Շիրակի մարզը գտնվում է մեր հանրապետության հյուսիս-արևմտյան վերջույթում: Պետական սահմանների երկայնքով հյուսիսից սահմանակից է Վրաստանին, արևմուտքից՝ Թուրքիային: Արևելքից սահմանակից է Լոռու մարզին, իսկ հարավից՝ Արագածոտնի մարզին :

Հարևան մարզերի և մայրաքաղաքի հետ կապվում է հանրապետական նշանակության Երևան-Աշտարակ-Թալին-Գյումրի, Երևան-Արմավիր-Քարակերտ-Գյումրի ավտոխճուղիներով, ինչպես նաև Գյումրի-Վանաձոր ավտոմայրուղով և գլխավոր երկաթուղով, որից ճյուղավորվում են Գյումրի-Արթիկ-Պեմզաշեն և Գյումրի-Կարս (Թուրքիա) երկաթգծերը: Չնայած եզրային տեղադիրքին, Շիրակի մարզն ունի հարմար տրանսպորտա-աշխարհագրական դիրք, ներքին հաղորդակցության բարեկարգ ճանապարհների խիտ ցանց, որոնց մի հատվածն ունի ստրատեգիական նշանակություն:



Բնական պայմանները

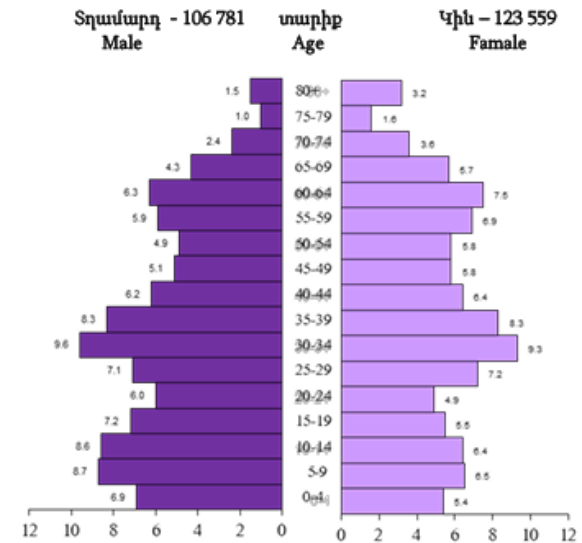
- Մարզի տարածքին բնորոշ է բացարձակ բարձրությունների մեծ տարբերությունը (1400 մ-ից 4090 մ սահմաններում), մակերևույթի թույլ մասնատվածությունը, ռելիեֆի հրաբխային ձևերի բազմազանությունը և տարածվածությունը, հնագույն սառցապատման հետքերի պահպանվածությունը: Ամբողջությամբ ընդգրկված է Շիրակի ֆիզիկաաշխարհագրական շրջանի կազմում: Ծայր հյուսիս-արևմուտքում Եղնախաղի, իսկ հյուսիս-արևելյան եզրում Ջավախքի հրաբխային լեռնավահաններն են, որոնց միջև տարածվում է Աշոցքի բարձրադիր սարահարթը: Այստեղ է գտնվում Արփի լճի ջրամբարը, որից սկիզբ է առնում մեր հանրապետության ամենաերկար գետը՝ Ախուրյանը (հիշե՛ք Ախուրյան գետի երկարությունը և ակունքի բացարձակ բարձրությունը): Աշոցքի սարահարթից հարավ, Ախուրյանի հովտի երկայնքով և հյուսիսից դեպի հարավ աստիճանաբար լայնացող ուրվագծով տարածվում է Շիրակի դաշտը՝ Արարատյան դաշտից հետո մեր հանրապետության, մակերեսի մեծությամբ, երկրորդ սարահարթը: Վերջինիս արևելյան սահմանների ուղղությամբ դասավորված են Շիրակի ծալքաբեկորավոր լեռնաշղթայի, Շարայի հրաբխային կոնի (2475 մ) և Արագածի լեռնավահանի հյուսիս-արևմտյան կողմնադրության լեռնալանջերը :

Զրագրական ցանց

- Գլխավոր գետային զարկերակը՝ Ախուրյանը, հոսում է լայն և խոր կիրճով, ընդունում է բազմաթիվ վտակներ (Մանթաշ, Գյունրիգետ, Չաջուռ), որոնք ամռանը չորանում են: Ախուրյանը հայտնի է Թուրքիայի հետ համատեղ շահագործվող նույնանուն ջրամբարով: Ախուրյանից են սնվում Շիրակի և Թալինի ջրանցքները: Գործում են նաև Կառնուտի, Մանթաշի, Սառնադրյուրի, Հոռոմի ջրամբարները:

Բնակչությունը

Շիրակի մարզի բնակչության թվաքանակը և ազգային կազմը վերջին քսան տարում էապես փոփոխվել են՝ պայմանավորված 1988 թ.-ի երկրաշարժի հասցրած զոհերով ու ավերածություններով, ադրբեջանցիների արտագաղթով, տեղի հայ ազգաբնակչության զբաղվածության հիմնախնդրով: Քաղաքային բնակավայրերը երեքն են. Գյումրի (202 հազ. բնակիչ, Երևանից հեռու է 127 կմ), Արթիկ (15 հազ. բնակիչ, 105 կմ), Մարալիկ (6 հազ. բնակիչ, 95 կմ): Բնակչության ուրբանիզացման մակարդակը 73% է, միջին տարեկան բնական աճը՝ 0,26%: Կանայք ավելի շատ են (51,7%), քան տղամարդիկ (48,3%): Շիրակի մարզում հաշվում են 128 գյուղեր:



ՔԱՂԱՔՆԵՐ

TOWNS/CITIES

Անվանումը	Town name	Մշտական բնակչության թվաքանակը 2022թ. հունվարի 1-ի դրությամբ, մարդ ¹ Number of de jure population as of January 1, 2022, person ¹
Գյումրի	Gyumri	111 138
Արթիկ	Artik	17 601
Մարալիկ	Maralik	5 335


Տնտեսությունը

Շիրակի մարզի տնտեսության հիմնական ճյուղերի տեսակարար կշիռը՝ ՀՀ համապատասխան ճյուղերի ընդհանուր ծավալում, 2020


54.7% Մանրածախ առևտուր




10% Գյուղատնտեսություն



3.7% Ծինարարություն



2.9% Արդյունաբերություն



Աղբյուրը՝ [armstat](#)

Խորհրդային իշխանության տարիներին, Շիրակի մարզի ներկայիս սահմաններում տեղաբաշխված արդյունաբերական ձեռնարկություններն ապահովում էին մեր հանրապետության արդյունաբերական համախառն արտադրանքի ծավալի շուրջ 12%-ը, իսկ այժմ՝ ընդամենը 2%-ը: Տնտեսության առաջատար համալիրը գյուղատնտեսությունն է, որին բաժին է ընկնում մարզի համախառն արտադրանքի 80%-ը: Առաջատար ճյուղը բուսաբուծությունն է: Չբաղվում են հացահատիկային տնտեսությամբ, ճակնդեղի, կարտոֆիլի, կաղամբի և գազարի մշակությամբ: Բուծում են կաթնամսատու խոշոր եղջերավոր անասուններ, կոպտարբուրդ ոչխար, խոզ, թռչուն: Գյուղատնտեսական հողահանդակները (230 հազ. հա) կազմում են Շիրակի մարզի ընդհանուր մակերեսի 86%-ը: Արդյունաբերական համալիրին բնորոշ են շինանյութերի (տուֆ, պեմզա) արդյունահանումը, սարքաշինական, ապակյա տարաների, մանածագործական, կաթնամթերքների, խմիչքների արտադրությունները: Նախատեսվում է մասնակիորեն վերականգնել Շիրակի մարզի տեքստիլ արդյունաբերության նախկին ձեռնարկությունների մի մասի համրավն ու հզորությունը:

Պատմամշակութային հուշարձանները



Շիրակի մարզի ուշագրավ պատմաճարտարապետական հուշարձաններից են. Վահրամաբերդի ուրարտական ամրոցը (Ք.ա. I հազարամյակ), Կառնուտի եկեղեցին (IV-V դդ.), Երերուքի տաճարը (V դ.), Սառնաղբյուրի վանքը (V-VII դդ.), Ջրառատի եկեղեցին (VII դ.), Հառինավանքը (VII-XIII դդ.), Մարմաշենի վանքը (X-XIII դդ.) և այլն:

Շիրակի մարզի հիմնախնդիրները

Շիրակի մարզի կարողոր հիմնախնդիրները է ,
ճանապարհները որոնք խնդիրներ են առաջացնում
ցամաքային տրանսպորտի համար ,